

Tappa 28 - Da Lucca ad Altopascio

Partenza Lucca, San Michele

Arrivo Altopascio, Chiesa di San Jacopo

Lunghezza totale 18.5 km

Come arrivare <p>Linee FS Viareggio-Firenze e Aulla-Lucca, stazione Lucca</p>

Descrizione

Tappa pianeggiante dove l'interesse maggiore è rappresentato dai numerosi edifici storici e religiosi che s'incontrano lungo il percorso: la cinta muraria e l'anfiteatro di Lucca, la Pieve di Capannori, la Badia di Pozzeveri, la chiesa di S. Jacopo e il centro storico di Altopascio.

Prestare attenzione nel percorrere un tratto di strada in località Corte Ginori e ai numerosi attraversamenti delle provinciali che incontriamo lungo la tappa.

Fuori dai centri abitati è non è possibile rifornirsi d'acqua.

Copyright 2013 Associazione Europea delle Vie Francigene www.viefrancigene.org

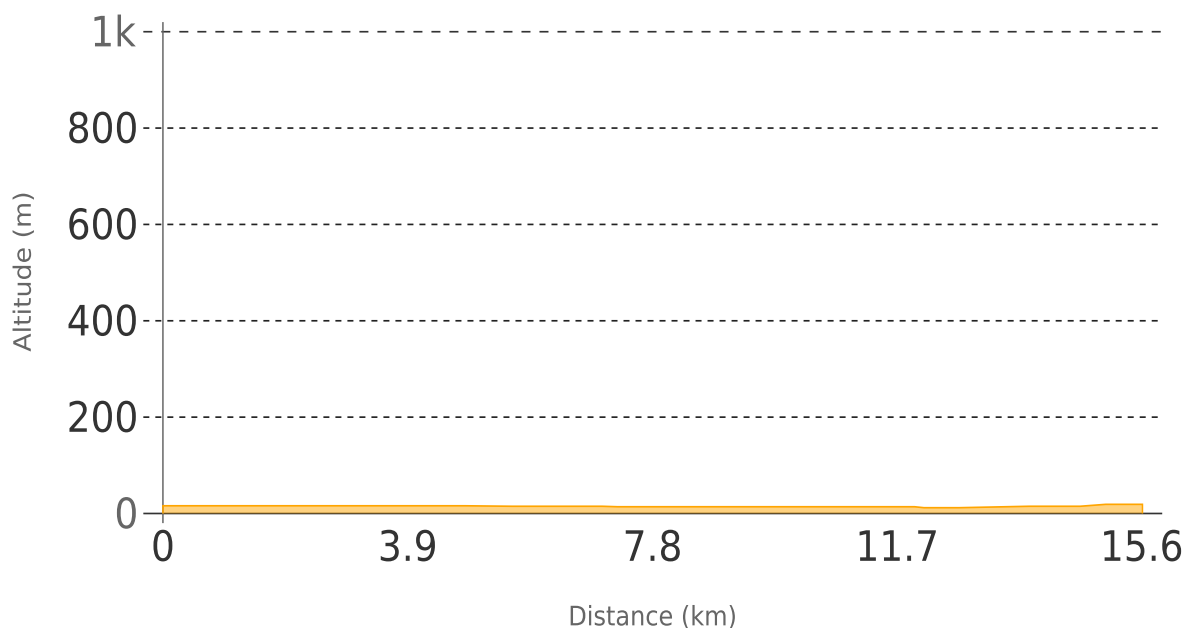
Ultimo aggiornamento 30/04/2013

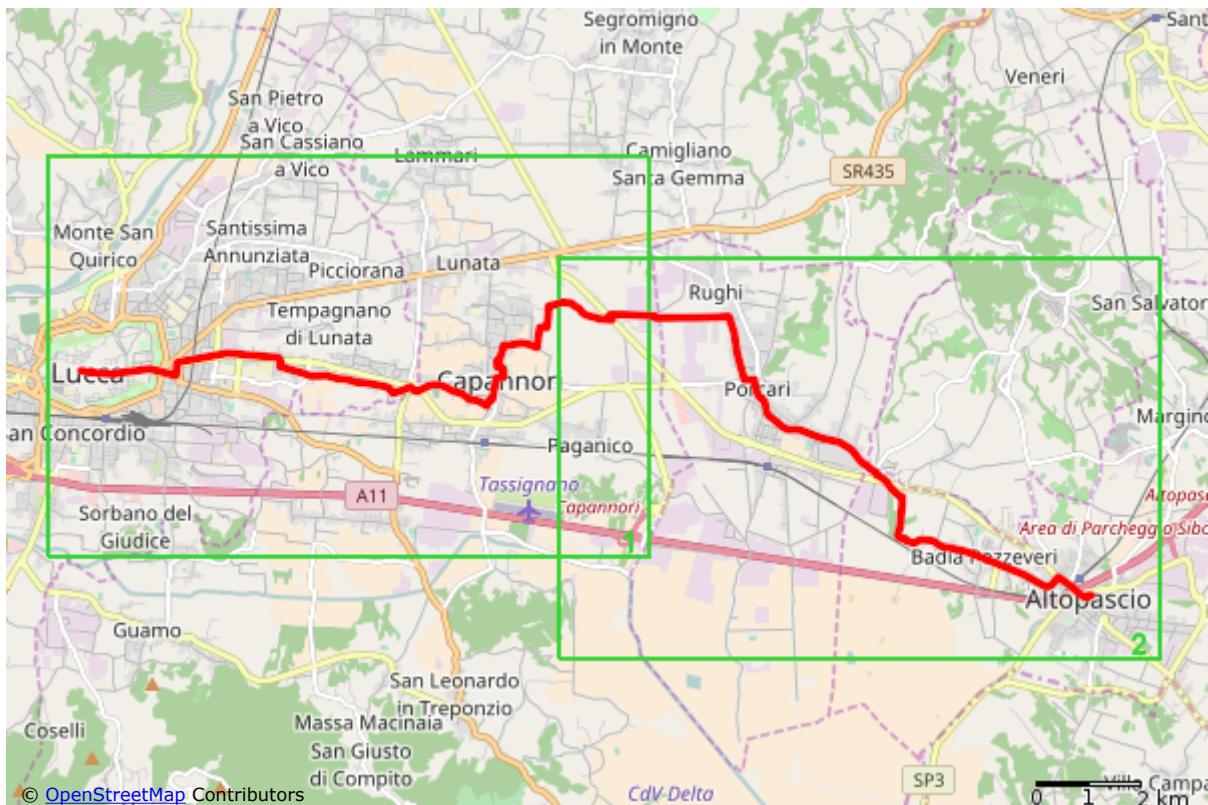
Il vostro aiuto è fondamentale per migliorare la Via Francigena: vi preghiamo di comunicarci eventuali problemi o suggerimenti sull'itinerario scrivendo a percorso@viefrancigene.org



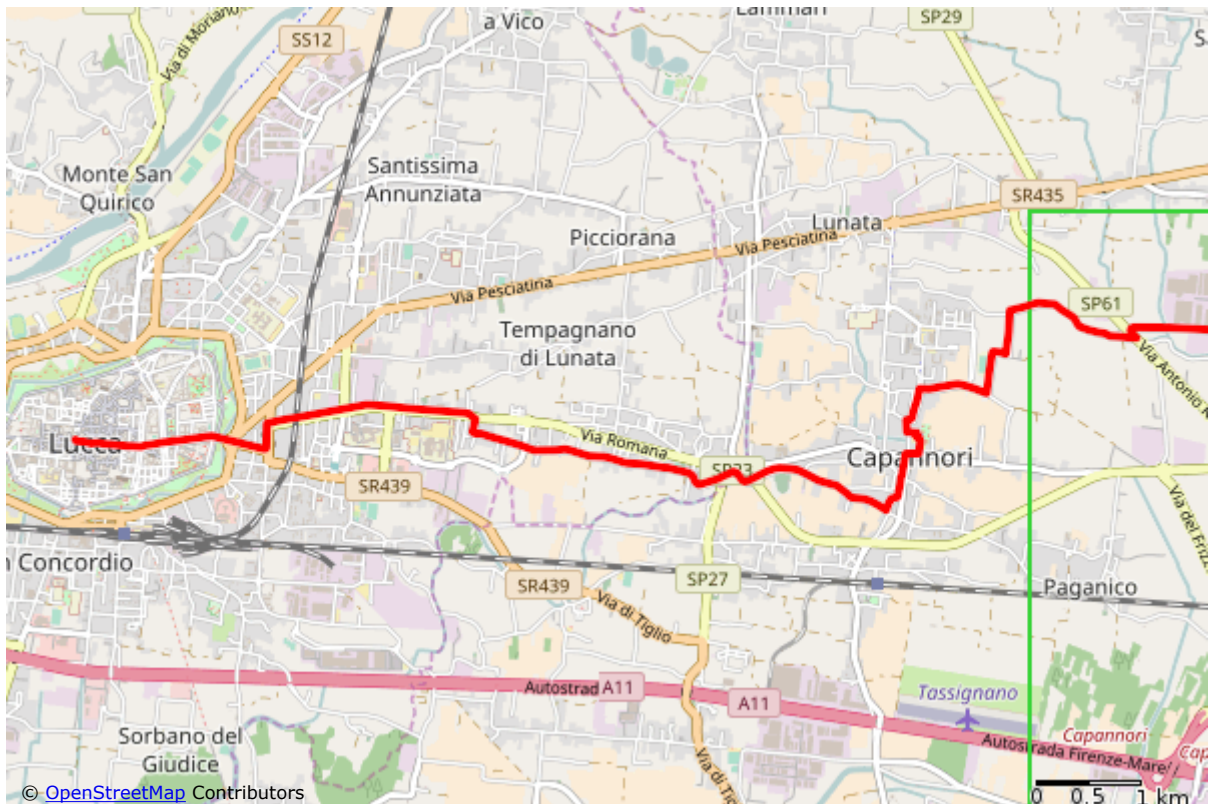
**VIAGGI A PIEDI E IN BICI
CON TRASPORTO BAGAGLI
E NOLEGGIO BICICLETTE
sulla Via Francigena**

Profilo altimetrico

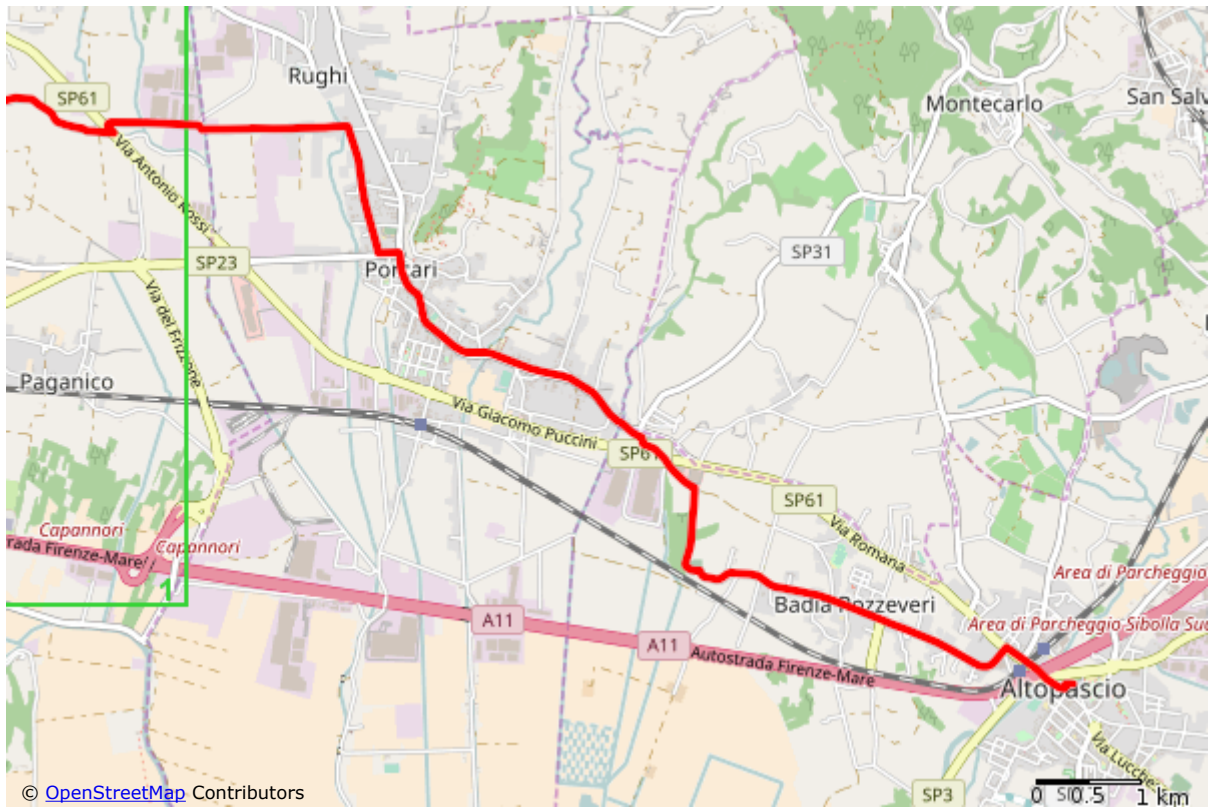




Overview map



Detail map #1



Detail map #2